

BYRUM VED GADEKÆRET I SKJØD

KONTAKT

Stephan Gustin
E: stephan@gustin.dk
M: 29 72 84 09

Nina Walsh
E: nw@gustin.dk
M: 60 68 93 60

Gustin Landskab A/S
CVR: 33 76 88 34

GUSTIN
L A N D S K A B

Jægergårdsgade 156H DK 8000 Aarhus C
www.gustin.dk +45 6060 2090 ark@gustin.dk

GUSTIN
L A N D S K A B

HOVEDPUNKTER FOR HELHEDSPLAN

FORSKØNNELSE AF BYENS CENTRUM

- SKABE ATTRAKTIVE SAMLINGS PLADSER UNDER ÅBEN HIMMEL VED BYENS GADEKÆR

BYRUM FOR ALLE ALDERSGRUPPER

- PLADS TIL FÆLLES OPLEVELSER, TIL LEG OG AKTIVITETER OG RUM TIL FORDYBELSE OG AFSLAPPELSE

DELPUNKTER FOR AKTUELT PROJEKT VED PROMENADEN

BYENS CENTRUM SKAL STØTTE ÅRLIGE ARRANGEMENTER

- PLADS TIL PINSEKAFFEN, SOMMERFEST OG NABO GRILL

MULTIFUNKTIONEL PROMANADE

- PLADS TIL FISKERI OG VAND AKTIVITETER

- GANGBRO OG SIDDETRAPPER DER GIVER ADGANG TIL VANDETS OVERFLADE

-INVITERENDE RASTEPLADS OG PICNIC AREAL MED UDSIGT

DELPUNKTER FOR FREMTIDIGT PROJEKT VED UNGDOMSHJØRNET

BRO MED ADGANG TIL VAND FOR KANO/SUP

- SOLSIDE MED OPHOLD UNDER TRÆKRONERNE

- INFOTAVLE MED OMRÅDE HISTORIK

- SIDDEPLADSER OPBYGGET SOM SPANSK TRAPPE

- STI ADGANG RUNDT OM GADEKÆRET



BIDSTRUP GODS 7 km

SKJØD

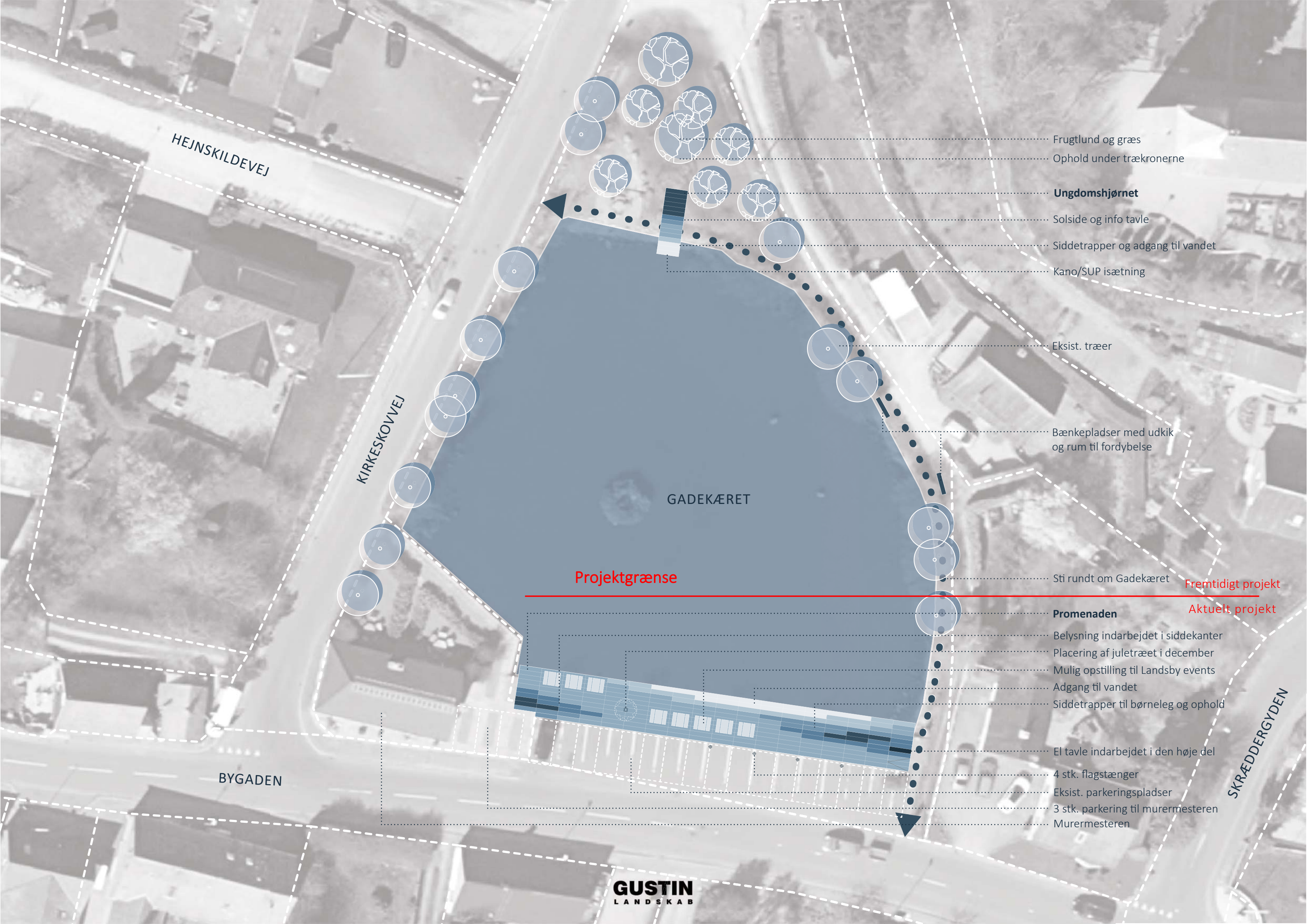
HADSTEN 9 km

NORRING VESTERSKOV 10 km

PØT MØLLE 3 km
Frijsenborg Slotskro

- Byens Gadekær
- Nærliggende destinationer
- Skovområder

400 m



HEJNSKILDEVEJ

KIRKESKOVVEJ

BYGADEN

SKRÆDDERGYDEN

GADEKÆRET

Projektgrænse

Frugtlund og græs
Ophold under trækronerne

Ungdomshjørnet
Solside og info tavle
Siddetrapper og adgang til vandet
Kano/SUP isætning

Eksist. træer

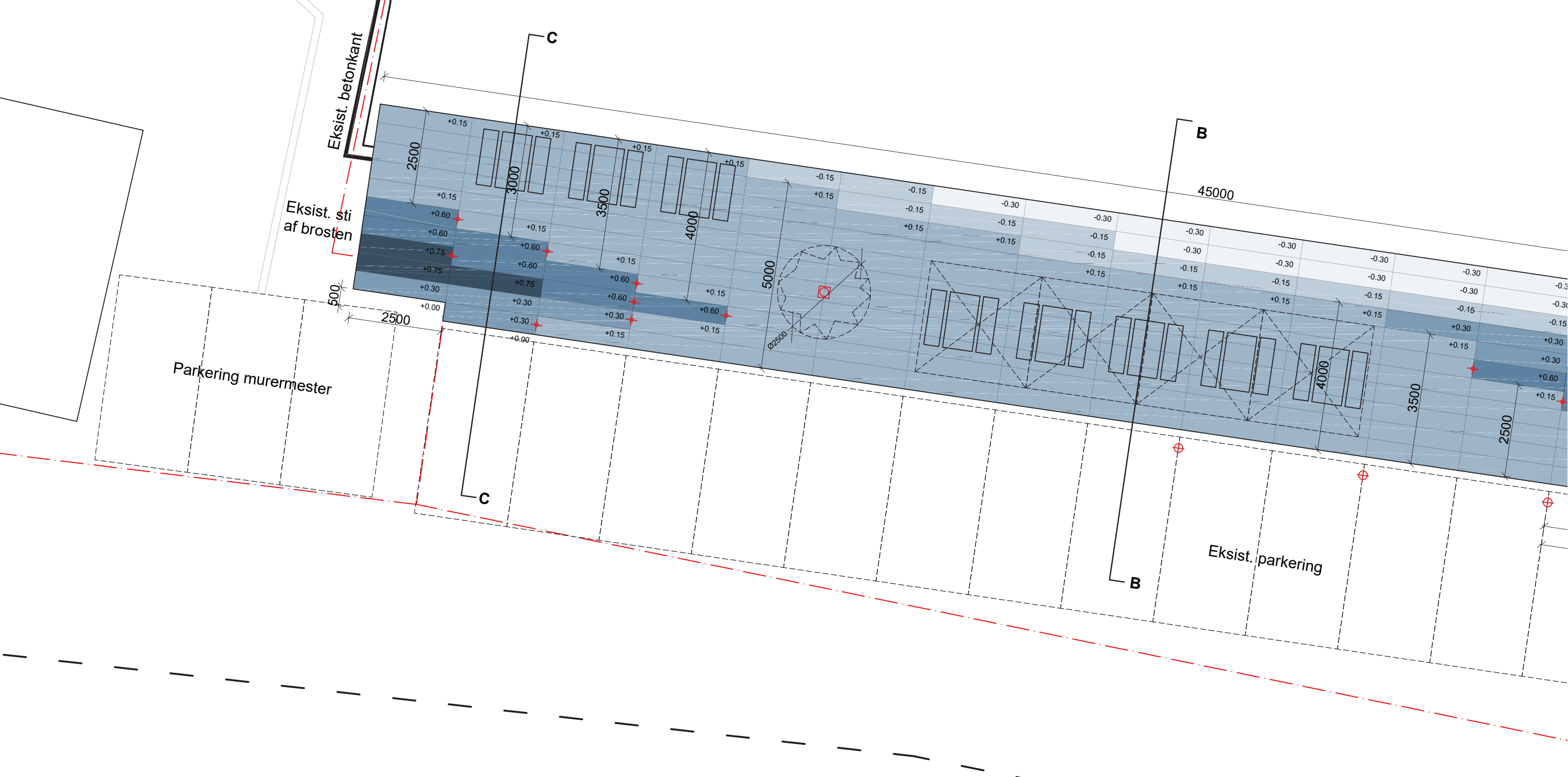
Bænkepladser med udkik
og rum til fordybelse

Sti rundt om Gadekæret **Fremtidigt projekt**

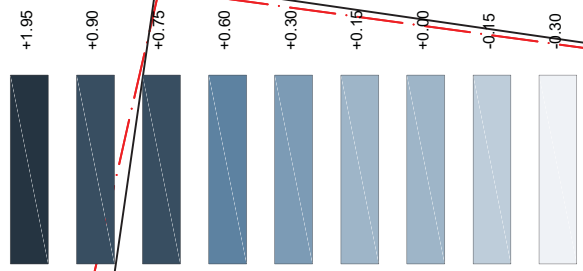
Promenaden **Aktuelt projekt**





Belysning indarbejdet i siddekanter
Placering af juletræet i december
Mulig opstilling til Landsby events
Adgang til vandet
Siddetrapper til børneleg og ophold

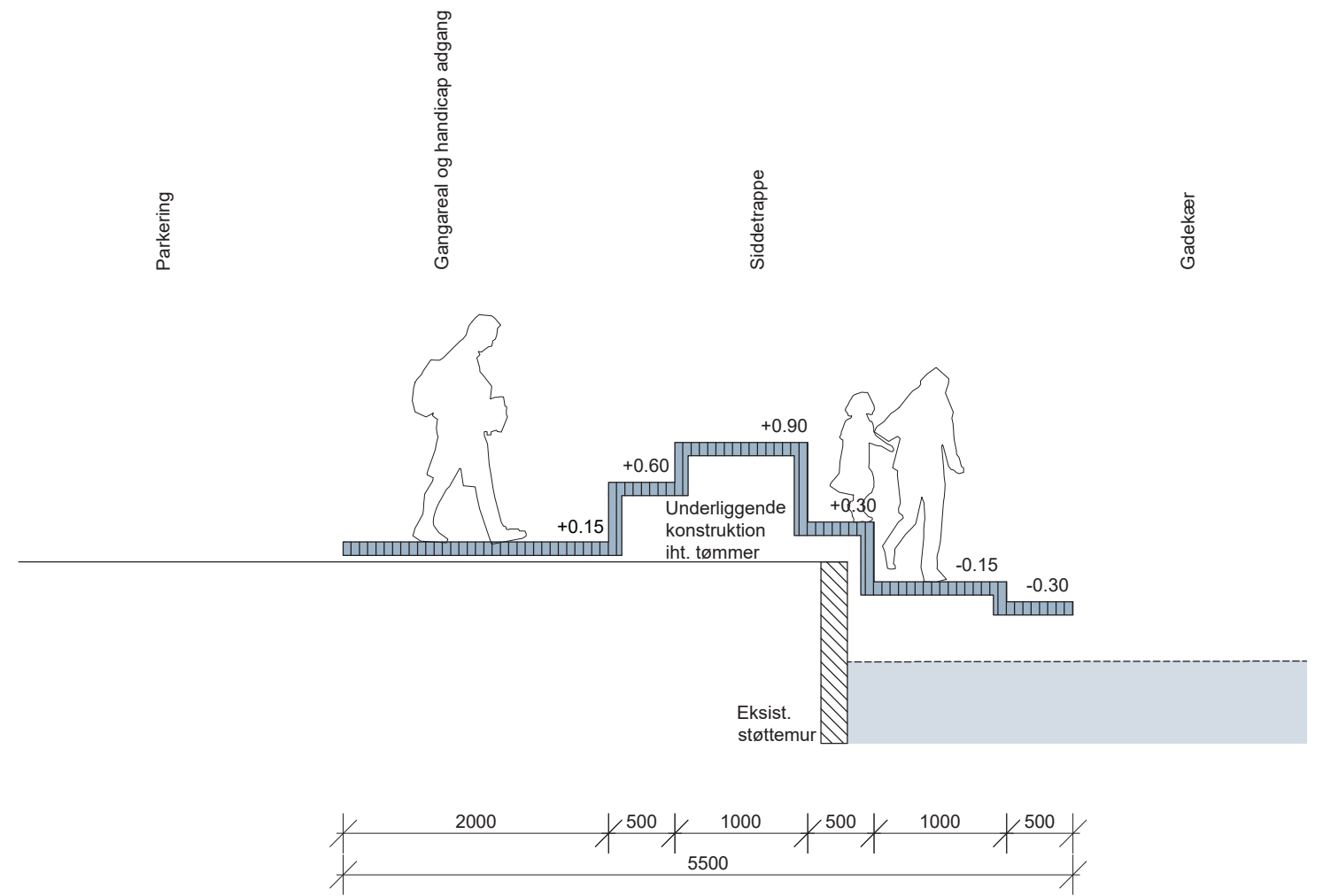
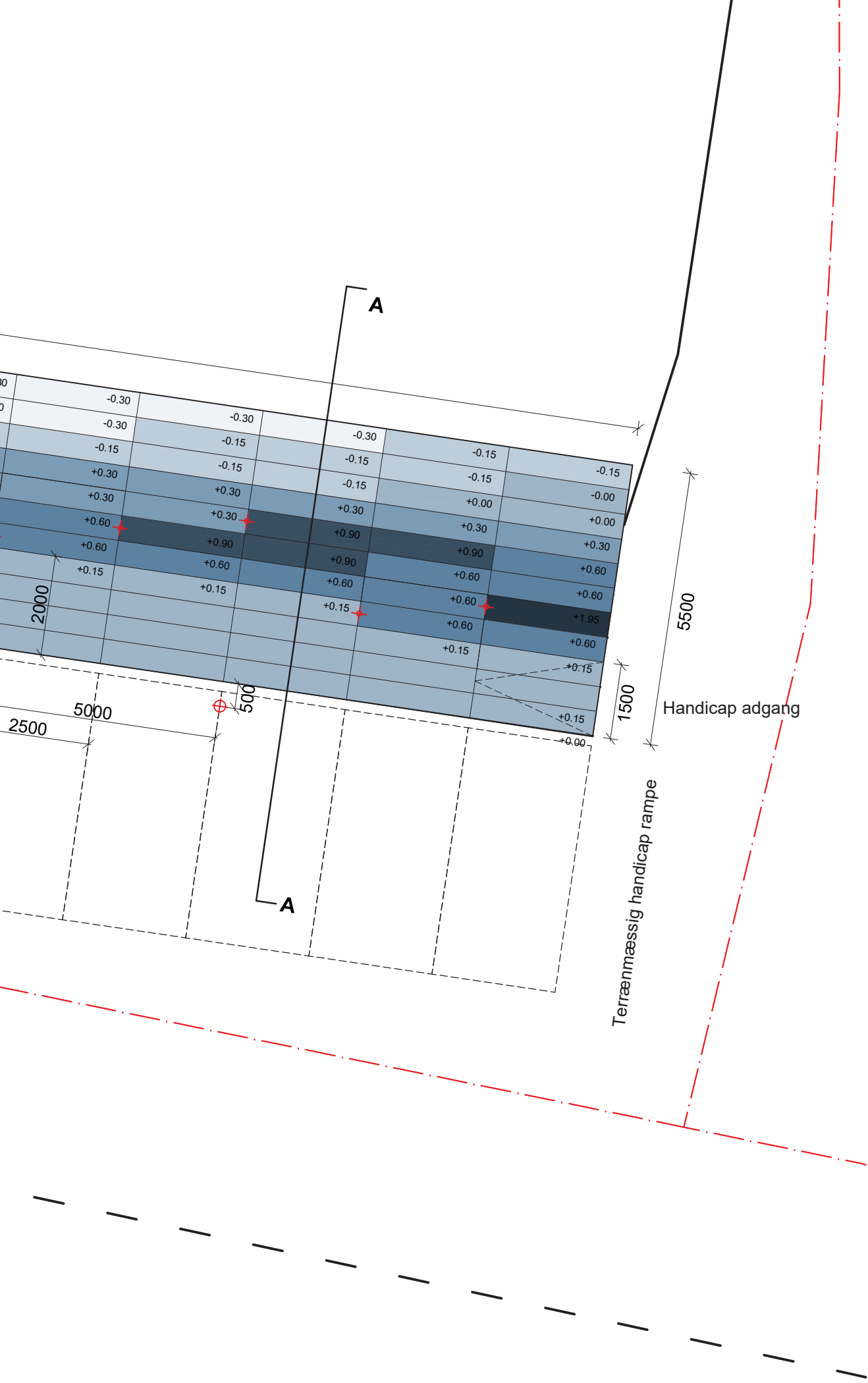
El tavle indarbejdet i den høje del
4 stk. flagstænger
Eksist. parkeringspladser
3 stk. parkering til murermesteren
Murermesteren



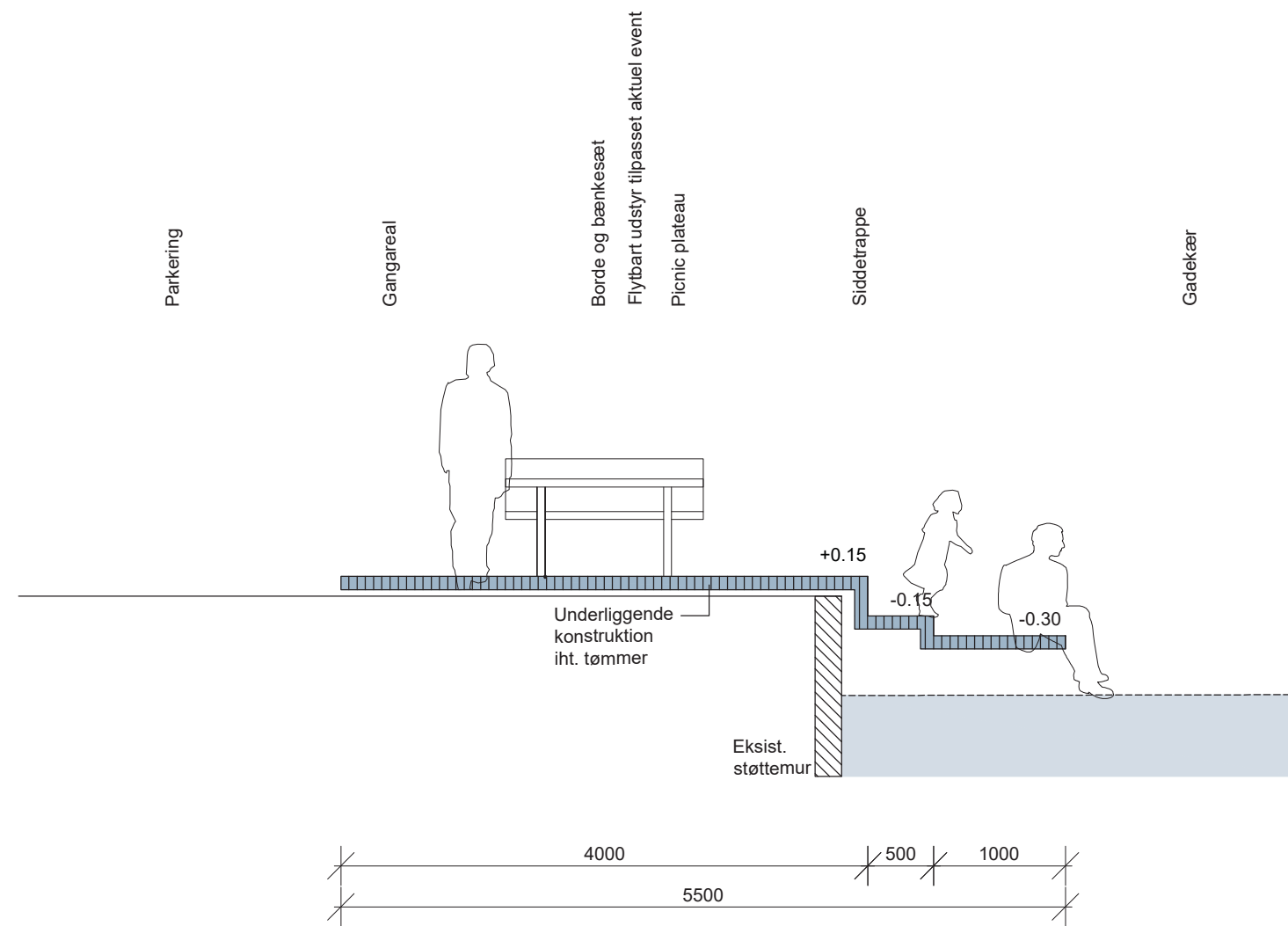
Promenade plantegning for principel opbygning af niveau spring
1:100 (A3)



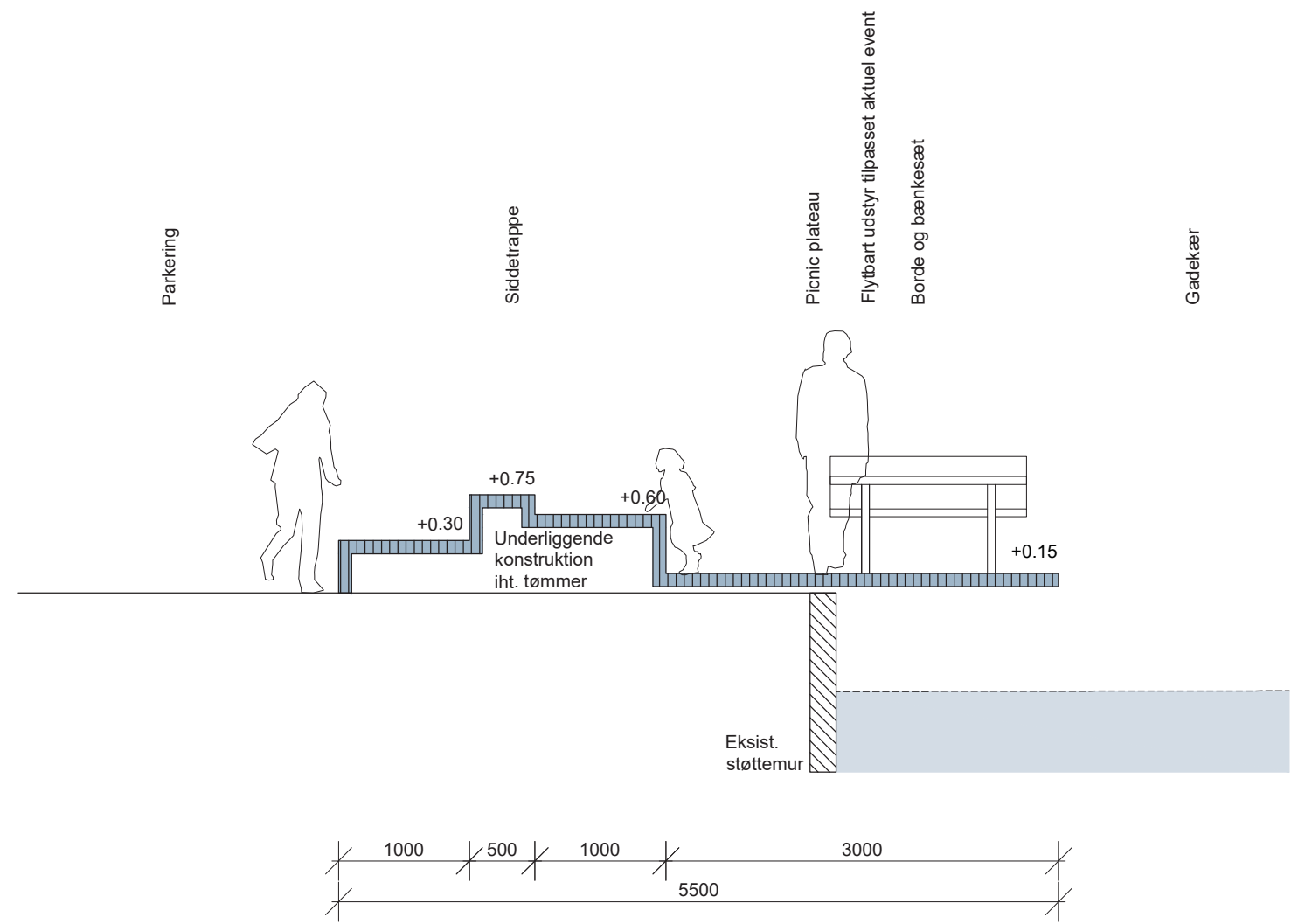
-  Matrikel
-  Flagstang
-  Indarbejdet armatur
-  Bøsning til juletræet



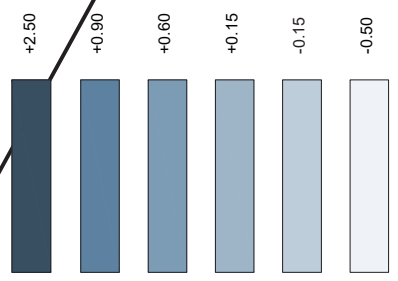
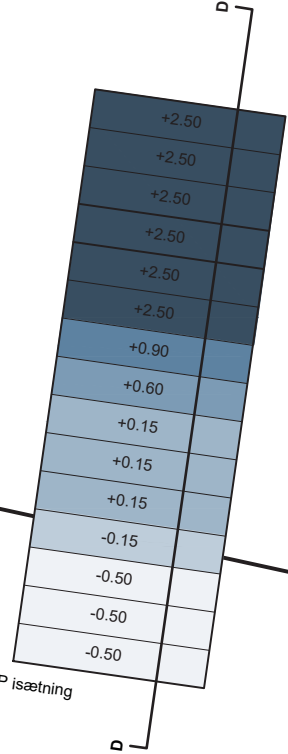
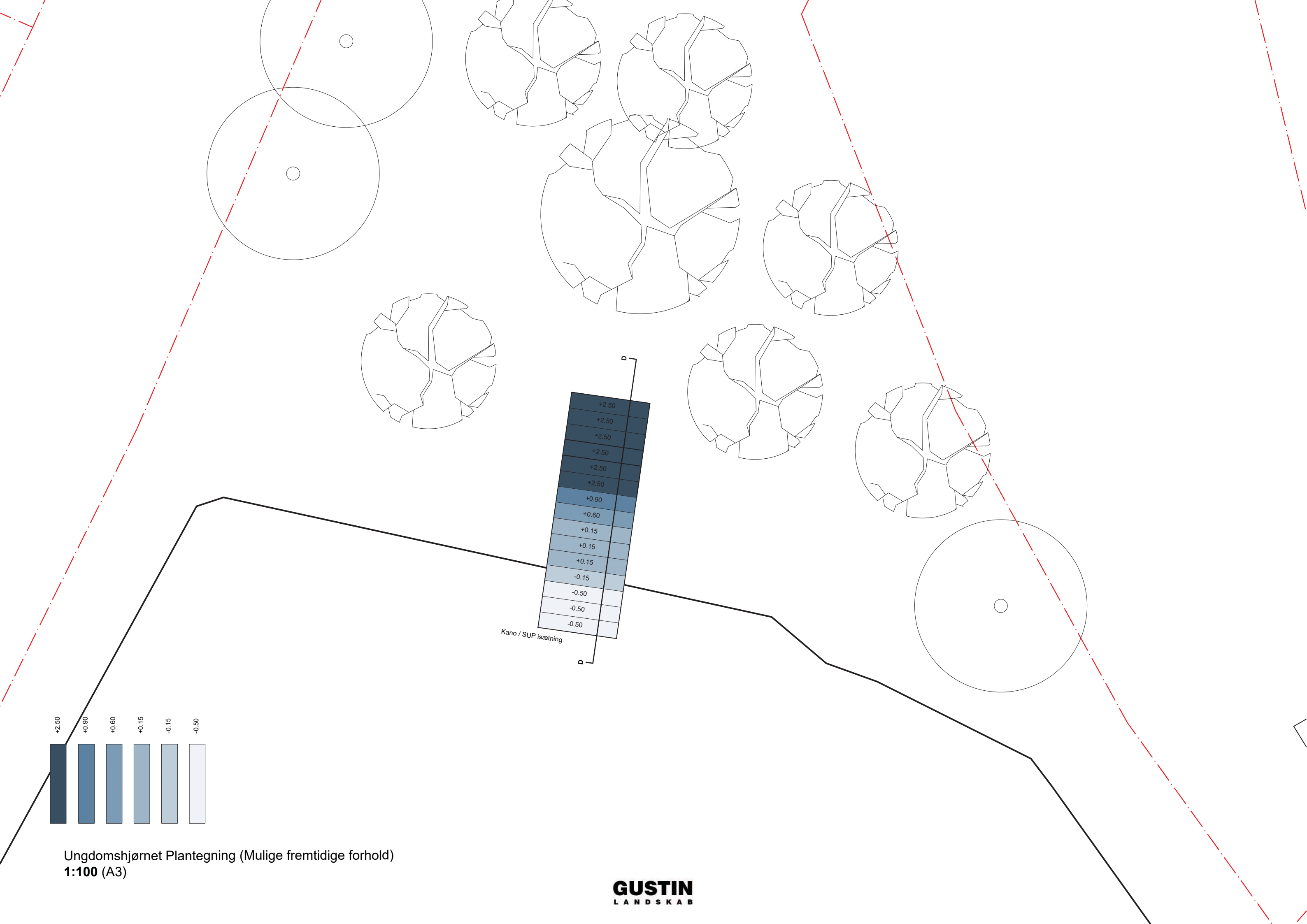
Principsnit **AA** (Faktisk udførelse tilpasses aktuelle forhold)
 1:50 (A3)



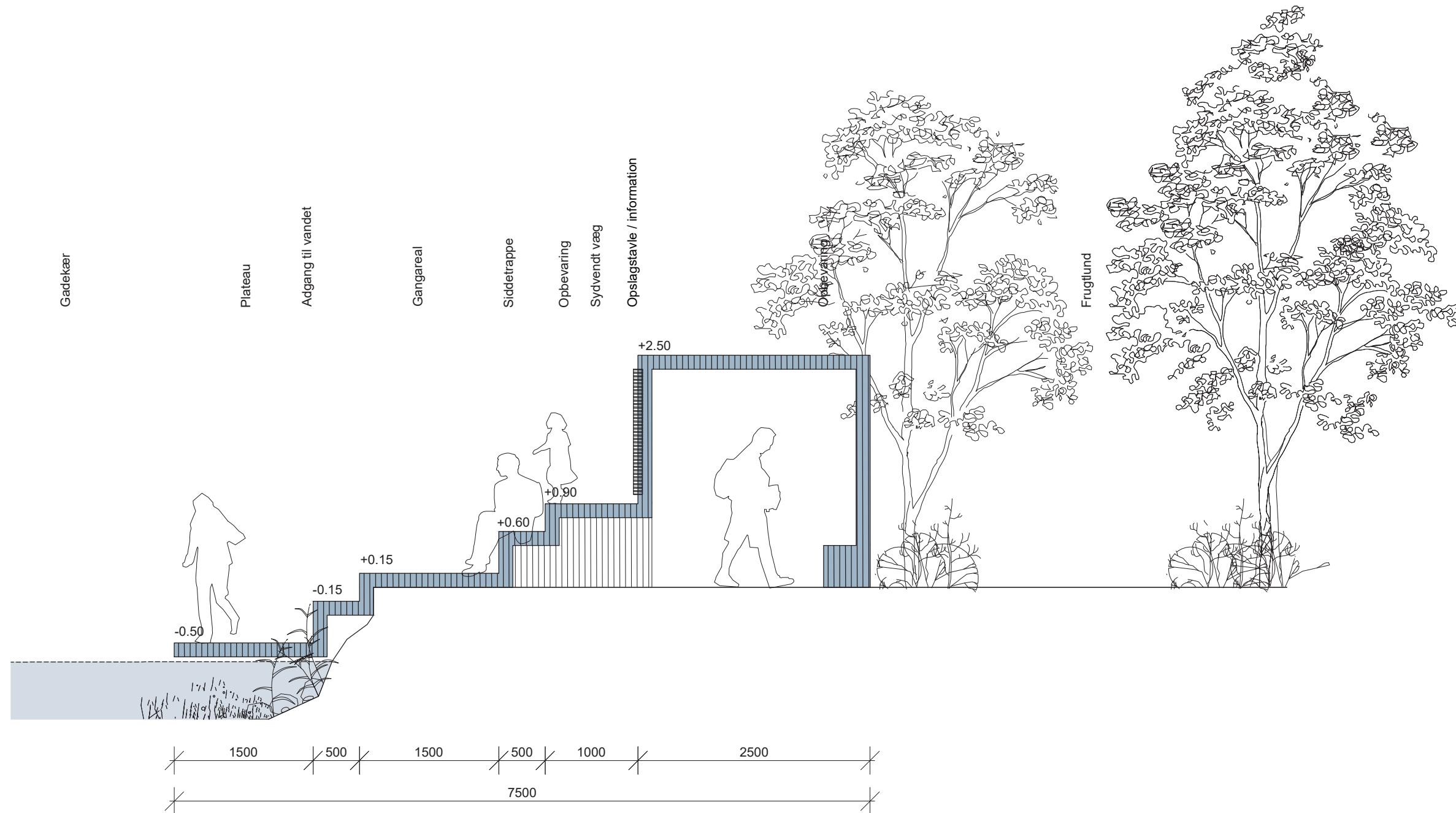
Principsnit **BB** (Faktisk udførelse tilpasses aktuelle forhold)
1:50 (A3)



Principsnit **CC** (Faktisk udførelse tilpasses aktuelle forhold)
1:50 (A3)



Ungdomshjørnet Plantegning (Mulige fremtidige forhold)
1:100 (A3)



Principsnit DD
1:50 (A3)

